


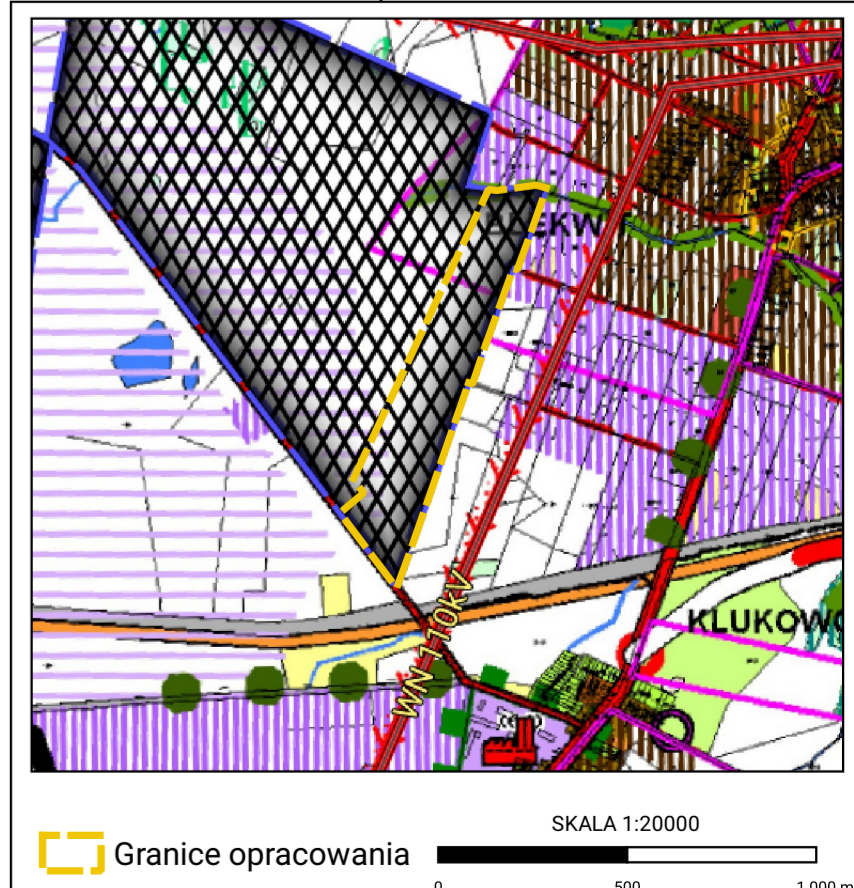
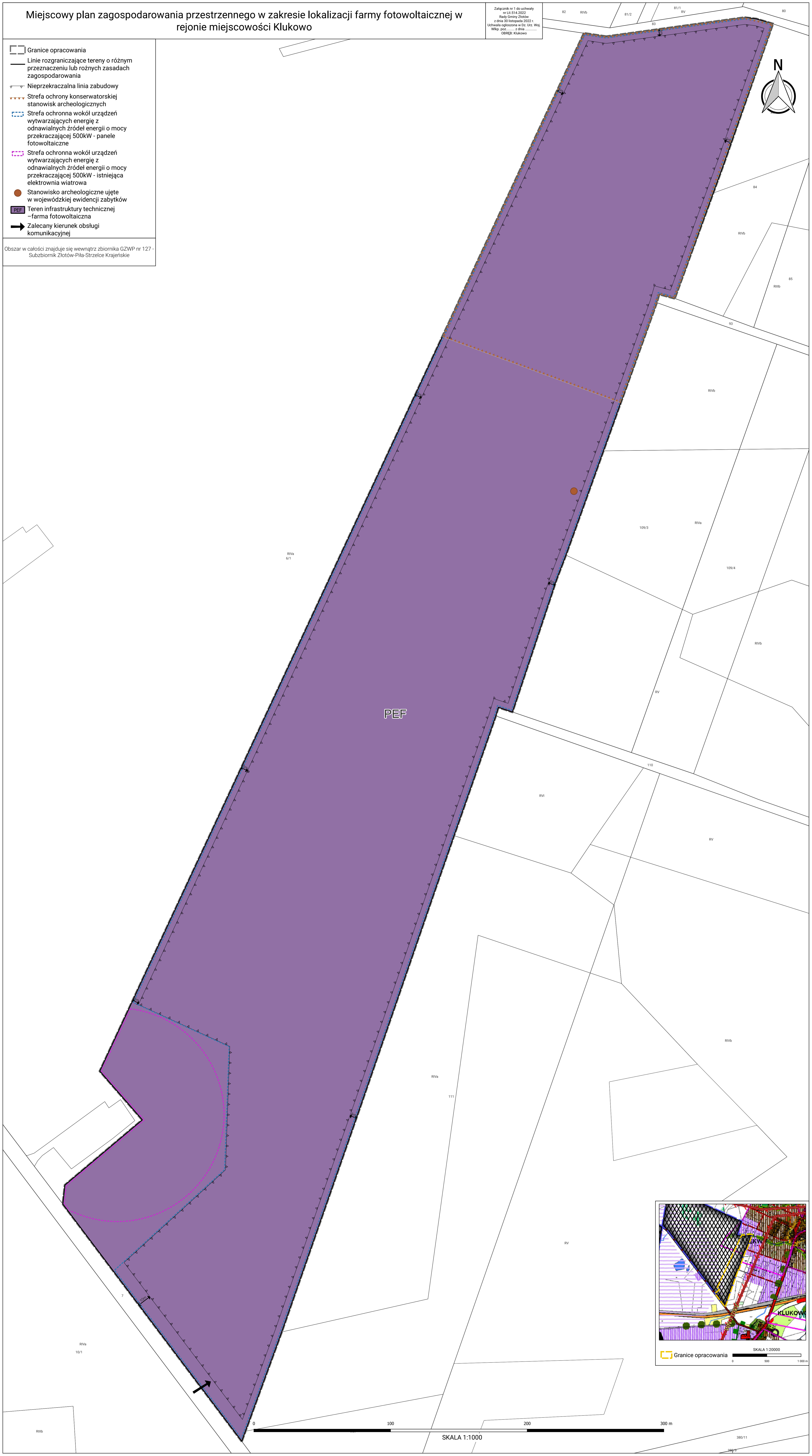
Miejscowy plan zagospodarowania przestrzennego w zakresie lokalizacji farmy fotowoltaicznej w rejonie miejscowości Klukowo

Załącznik nr 1 do uchwały nr 14/14/2022 Rady Gminy Złotów z dnia 30 listopada 2022 r. Uchwała ogłoszona w Dz. Urz. Woj. Wlkp. poz. z dnia OBRG: Klukowo



- Granicze opracowania
- Linie rozgraniczające tereny o różnym przeznaczeniu lub różnych zasadach zagospodarowania
- Nieprzekraczalna linia zabudowy
- Strefa ochrony konserwatorskiej stanowisk archeologicznych
- Strefa ochronna wokół urządzeń wytwarzających energię z odnawialnych źródeł energii o mocy przekraczającej 500kW - panele fotowoltaiczne
- Strefa ochronna wokół urządzeń wytwarzających energię z odnawialnych źródeł energii o mocy przekraczającej 500kW - istniejąca elektrownia wiatrowa
- Stanowisko archeologiczne ujęte w wojewódzkiej ewidencji zabytków
- PEF - Teren infrastruktury technicznej - farma fotowoltaiczna
- Zalecany kierunek obsługi komunikacyjnej

Obszar w całości znajduje się wewnątrz zbiornika GZWP nr 127 - Subzbiornik Złotów-Piła-Strzelce Krajeńskie



0 100 200 300 m
SKALA 1:1000

380/11